

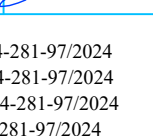




CIGÁNY-DŰLŐ

Magasságtáblázat			
Szám	Minimális magasság	Maximális magasság	Szín
1	170.00	180.00	
2	180.00	190.00	
3	190.00	200.00	
4	200.00	210.00	
5	210.00	220.00	
6	220.00	221.61	

A terv magassági adatai Balti alapsíkra vonatkoznak.
A helyszínrajzi koordináták Egységes Országos Vetületi Rendszerben (EOV) készültek.
Kiindulási alpmagasság: Bodrogszegi-Szegilong közötti út 3.640km-nél, a híd DNy-i végében. Falban gomb.
melynek magassága: 123.667 m.Bf.

Ezen terv a "KÖRÖS-AQUA" Kft. szellemi alkotása. Az 1969. évi III. törvény 51.§-a értelmében szerzői jogvédelem alatt áll. Teljes egészének vagy részleteinek bármilyen felhasználása a tervező hozzájárulása nélkül tilos! A jogosulatlan felhasználás kártérítési kötelezettséget eredményez.		
Ügyvezető: Fabó István		
Vezető tervező: Fabó István		"KÖRÖS-AQUA" TERVEZÉSI, BERUHÁZÁSI és KERESKEDELMI KFT. 5561 Békésszentandrás, Szentesi út 4. tel: 66/515-326
Vez. TN szám: VZ-TEL/ 04-281-97/2024 VZ-TER/ 04-281-97/2024 VZ-VKG/ 04-281-97/2024 KÖ-SZ/ 04-281-97/2024 GO/ 04-281-97/2022	Munka helye és megnevezése: Bodrogkislalud Község Önkormányzata Bodrogkislalud, Cigány-dűlő dűlőút építés engedélyezési terve	
Tervező: Kerkijártó Tamás		Rajz tárgya: Részletes helyszínrajz
Szerkesztő: Sánta Katalin		
		Dátum: 2021.05
		Méretarány: 1:1000
		Munkaszám: K-009-2021
		Rajzszám: R-3