

HUMUSZGAZDÁLKODÁSI

TALAJVÉDELMI TERV

Üzemi terület

Miskolc külterület hrsz. 0130/14

MEGRENDELŐ:

ENVECON KFT.

1026 Budapest, Pasaréti út 62.


A TERVHEZ MEGVIZSGÁLT TERÜLET:

Miskolc külterület hrsz. 0130/14 7,0000 ha kivett

A MENTÉSRE ÉRDEMES HUMUSZ MENNYISÉGE: 21.520 m³

*A megrendelő helyszínrajz segítségével tájékoztatott a kivitelezés paramétereiről.
Ezek az adatok a számításoknál találhatók.*

A TERVET KÉSZÍTETTE:


VIRÁG LÁSZLÓ MARCELL
talajvédelmi szakértő
nyilvántartási szám: 004/2014

A TERV SZÁMA: 35-010/2019

A terv 2 oldalt tartalmaz.

Melléklet: 1 db 1:6.000-es humuszgazdálkodási térkép (helyszínrajz),
talajvédelmi szakértői jogosultság nyilatkozat, megrendelői nyilatkozat

“VIRÁG” SZKT
Szakértői és Szaktanácsadói Kft.
3516 Miskolc, Apátsági út 26.
Adószám: 12449505-2-05

Miskolc, 2019. 02. 06.

HUMUSZGAZDÁLKODÁSI TERV

Az alábbi táblázatban összefoglaltak szerint az **Miskolc** határában kialakításra kerülő VMCH terület 70.000 m², amely területből 53.800 m²-t érint az ipartelep kialakítása. Így a **mentésre érdemes humusz mennyisége:**

MISKOLC

Változás előtti hrsz.	VMCH terület (m ²)	Humuszmentési terület (m ²)	Mentésre érdemes humusz (m ³)	Művelési ág
0130/14	70.000	53.800	21.520	kivett

Humusgréteg: 40 cm

Számítások:

- a kialakítandó objektum területe (53.800 m²):

$$53.800 \text{ m}^2 \times 0,40 \text{ m} = \mathbf{21.520 \text{ m}^3}$$

- **Mentett humusz tárolása:**

A mentett humusz tárolására a parcella kivonásra kerülő, de az építkezések által nem érintett részein, **humusz depóniákban**.

- **A humuszterítéskor felhasználásra kerülő humusz mennyisége:**

A mentésre érdemes humusz egy részét a Miskolc hrsz. 0130/14 parcella kivett, de beépítetlen részén terítik. Másik részét a szomszédos 0130/13,15 parcellákon terítik **21.520 m³**

- **Mentett humusz felhasználása:**

A mentésre érdemes humusz teljes mennyiségével a Miskolc hrsz. 0130/14 parcella kivett, de beépítetlen részén és a 0130/13,15 parcellákon **javítják a termőréteget**.

- **A humuszterítés területe:**


A Miskolc hrsz. 0130/14 parcella kivett, de beépítetlen részén és a 0130/13,15 parcellákon összesen **35.866,6 m²**

- **A humuszterítés vastagsága:**

$$100 \times 21.520 \text{ m}^3 / 35.866,6 \text{ m}^2 = \mathbf{60 \text{ cm}} \text{ (matematikai adat)}$$

A humuszterítés valójában a terepviszonyokhoz illeszkedően, de a 60 cm-es vastagságot semmi esetre sem meghaladóan történik.

Miskolc, 2019. február 06.



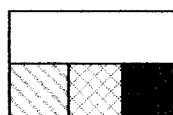
Virág László Marcell
talajvédelmi szakértő

HUMUSZGAZDÁLKODÁSI TÉRKÉP (HELYSZÍNRAJZ)

(Miskolc hrsz. 0130/14)

Lásd a következő oldalon a térképet!

JELMAGYARÁZAT



a humuszmentés területe (0-40 cm)



a humuszterítés területe (0-60 cm)

MENTÉSRE ÉRDEMES HUMUSZOS TALAJSZINT 0-40 cm !

"VIRÁG" SZKT SZAKÉRTŐI ÉS SZAKTANÁCSADÓI KFT. 3516 MISKOLC, Apátsági út 26. Tel: 46/781-792; 30/68-543-50, e-mail: viragkft2010@gmail.com				
Munka megnevezése:	HUMUSZGAZDÁLKODÁSI TALAJVÉDELMI TERV VÉGLEGES MÁS CÉLÚ HASZNOSÍTÁS			Terv száma: 35 – 010 / 2019
Munkarész megnevezése:	TÉRKÉP MELLÉKLET			Terület: 7,0000 ha
Megrendelő:	ENVECON KFT. BUDAPEST			Méretarány: 1: 6.000
Tervező: VIRÁG LÁSZLÓ M.	Felvételező: VIRÁG LÁSZLÓ M.	Laboratóriumvezető: ---	Rajzoló: VIRÁG LÁSZLÓ MARCELL	Dátum: 2019.02.06.

0130/13

Pont #	Északi koordináta	Kajár koordináta
1	502528,2500	781383,4800
2	502441,2200	781377,9500
3	502293,6200	781402,6100
4	502282,4700	781404,3500
5	502253,3800	781407,5200
6	502225,4300	781146,2600
7	502221,0800	781148,8100
8	502255,8000	781144,3600
9	502354,3800	781126,8100
10	502446,1200	781114,1500
11	502485,9500	781106,1100

ΔÉ

Miskolc

1:6.000

0130/14

0130/15

0126

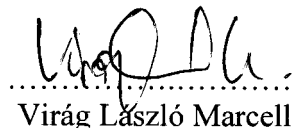
út

10ft-es

NYILATKOZAT

Alulírott Virág László Marcell (2481 Velence, Rózsa u. 1/a.) nyilatkozom, hogy a NÉBIH 2014. július 14-én kiadott, 04.2/4661-2/2014 iktató számú, Talajvédelmi szakértői jogosultság tárgyú, IGAZOLÁS-a alapján jogosult vagyok Talajvédelmi tervek készítésére a nevezett igazolásban felsoroltak szakterületén.

Miskolc, 2018. 02. 06.



.....
Virág László Marcell

nyilvántartási szám: 004/2014

NYILATKOZAT

Jelen dokumentum aláírására jogosult személyként nyilatkozom, hogy a Virág László Marcell (2481 Velence, Rózsa u. 1/a; eng. szám.: 004/2014) talajvédelmi szakértő által készített, **35-010/2019** tervszámú Humuszgazdálkodási Talajvédelmi Tervben leírtakat elolvastam, megértettem és az abban foglaltakat tudomásul vettem.

Miskolc, 2019. február 06.

.....
Megrendelő