





**JELMAGYARÁZAT**  
**SAJÓGALGÓC TELEPÜLÉSSZERKEZETI TERVÉHEZ (TSZ-1)**  
*beépítésre szánt terület*

**BEÉPÍTÉSRE SZÁNT TERÜLETEK:**

**Lakóterületek**

Falusias szabálytalan kistelkes lakóterület	Lf-1	
Falusias szabálytalan nagytelkes lakóterület	Lf-2	
Falusias kertes lakóterület	Lf-3	
Távlati falusias lakóterület	T <sub>lf</sub>	





**Vegyes területek**

Településközpont vegyes terület	Vt	
---------------------------------	----	------------------------------------------------------------------------------------

**Gazdasági területek**

Kereskedelmi-gazdasági terület	Gksz	
Ipari-gazdasági terület	Gip	

**Különleges területek**

Sportpálya	Ksp	
Temető	Kt	
Szociális otthon	Kszo	
Szennyvíztisztító	Kszt	




**HÁLÓZATI ELEMEEK:**

Országos mellékút	
Tervezett kistérségi összekötőút	

**BEÉPÍTÉSRE NEM SZÁNT TERÜLETEK:**

Zöldterület	Z	
Vízgazdálkodási terület	V	
Kertség	Mk	

**EGYÉB:**

Intézményterület	
Műemléki környezet határa	—MK—MK—MK—MK—MK—MK—MK—MK—
Műemléki védelem alatt álló épület	(M) 
Helyi értékvédelmi terület határa	—he—he—he—he—he—he—he—he—
Helyi védelemre javasolt épület	(HV) 
Megengedett szintterületsűrűségi mutató (max.)	0,4

**PIKTOGRAMOK:**

	Igazgatási
	Egyházi
	Emlékmű, szobor
	Kereskedelmi
	Egészségügyi
	Autóbusz megállóhely
	Művelődési
	Vízmű
	Szociális intézmény
	Sportpálya
	Temető
	Tűzoltószertár
	Presszó
	Földvár
	Forrás
	Szennyvíztisztító
	Régészeti lelőhely
	Szálláshely, panzió