



































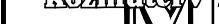



Jelmagyarázat

- | | | | |
|---|--|---|-----------------------------------|
|  | meglévő jogi vonal |  | tervezett szabályozási pont |
|  | meglévő aszfalt útburkolat |  | tervezett átgengely |
|  | meglévő kiemelt szegély |  | tervezett burkolatszél |
|  | meglévő szüllyesztett szegély |  | tervezett kerítés |
|  | meglévő járda burkolat |  | tervezett korlát |
|  | meglévő kerfi szegély |  | tervezett járdaburkolat |
|  | meglévő kerítés |  | tervezett kerfiszegély |
|  | meglévő korlát |  | tervezett aszfalt kerékpárút |
|  | meglévő nyílástartófal épület |  | tervezett stabilizált padkafal |
|  | meglévő kapubejáró |  | terv. 50x50cm-es víznyelő |
|  | meglévő lóvízvezeték |  | minfakerezétszelvény helyettesítő |
|  | meglévő gravitációs szennyvízvezeték | | |
|  | meglévő szennyvíz nyomóvezeték | | |
|  | meglévő kismomósú gázvezeték | | |
|  | meglévő csapadékcsonkora | | |
|  | meglévő távközlési földkábel | | |
|  | meglévő távközlési légkábel | | |
|  | meglévő távközlési alápítmány | | |
|  | meglévő kiserősítettség földkábel | | |
|  | meglévő kiserősítettség légkábel | | |
|  | meglévő középserősítettség földkábel | | |
|  | meglévő tűzcsap, tolvár, elzáró szerelvény | | |
|  | meglévő fa, fasor, bokor, sávény | | |
|  | telefonaknak, telefon kábelk | | |
|  | gömbcsap, tolvár, potenciál mérő, szagló | | |
|  | meglévő elektromos, közvilágítási oszlop | | |

<div style="text-align: center;">  </div> <p>"KÖZMŰTERV-M93" Kft. 4400 INFREGAZDA, Sétány u. 21/B. II/1. Tel.: 42-437-201 info@kozmufterv.hu Mémórkimárral nyisz.: C-15-000126</p>	<p>Munka megnevezése:</p> <p style="text-align: center;">Kerékpárút hálózat kialakítása a Hegyalján Tokaj és Bodrogkeresztúr kerékpárturizmus hálózati fejlesztésére Engedélyezési terve</p>				<p>Törzsszám:</p> <p style="text-align: center;">545/19</p>
	<p>Rajz megnevezése:</p> <p style="text-align: center;">Tokaj és Bodrogkeresztúr kerékpárturizmus hálózati fejlesztése Útépítési, vízellátási és végleges forgalomtechnikai helyszínról II.</p>				<p>Kelt:</p> <p style="text-align: center;">2019.10.</p>
<p>Ez a terv az érvényes jogszabályok alapján szerzői jogvédelem alatt áll!</p> <p>A jogtulajdonos engedély nélkül felhasználás, másolás, módosítás jogát nem részesíti.</p> <p style="text-align: center;">KÖZMŰTERV</p>	<p>Ügvezető:</p> <p style="text-align: center;"><i>Major Gabriella</i></p>	<p>Vezető-levelező:</p> <p style="text-align: center;">Név: _____ Eng. szám: <i>KE-K/15-0229</i></p>	<p>Tervező:</p> <p style="text-align: center;">Név: <i>León Andor</i> Eng. szám: <i>KE-K/15-0748</i></p>	<p>Tervező munkatárs:</p> <p style="text-align: center;"><i>Urban Roland</i></p>	<p>Méretarány:</p> <p style="text-align: center;">1:500</p>
	<p>Rajzjelölés:</p> <p style="text-align: center;"><i>U-2.2</i></p>				<p>Tervjelölés:</p> <p style="text-align: center;">E.T.</p>
	<p>Rajzszám:</p> <p style="text-align: center;">U-2.2</p>				<p>Tervjelölés:</p> <p style="text-align: center;">E.T.</p>